






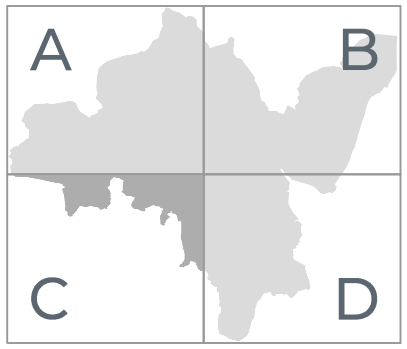


-  Limite do Município ( CAOP 2023 )
-  Limite de Freguesia
-  Linhas de Água
-  Rede Secundária de Faixa de Gestão Combustível
-  Pontos de Água



**2ª REVISÃO**  
**PDM**  
 PLANO  
 DIRETOR  
 MUNICIPAL

**PLANTA DE  
 CONDICIONANTES:  
 REDES DE DEFESA  
 2.4**  
DATA DA EDIÇÃO MAIO 2024



Cartografia base:  
 Cadastro das Casas de Nível 2m  
 Sistema de Projeção: PT-TM46 (ETRS89)  
 Sistema de Referência: G2000 (Geodetic Reference System 1989)  
 Referência Altimétrica: Marégrafo de Cascais  
 Projeção Cartográfica: Transverso de Mercator  
 Escala: Pseudo-cilíndrica Placembro - 0,324m - Altimétrica 0,040m  
 Escala: Transverso: 0,075  
 Projeção Normal Pseudo-cilíndrica Gauss - 0,72  
 Edição: Proprietário Câmara Municipal de Maia  
 Edição: Projeção e Data Edição: Socrata, Lda - 2017-03-31  
 Número de Cota de Integridade e Validade: Registo nº 100000  
 Processo: 457, com data de 2018-06-14, realizado pelo DCT

