






-  Limite do Município (CAOP 2023)
 -  Limite de Freguesia
 -  Linhas de Água
- PERIGOSIDADE DE INCÊNDIO RURAL:
-  Muito Alta
 -  Alta



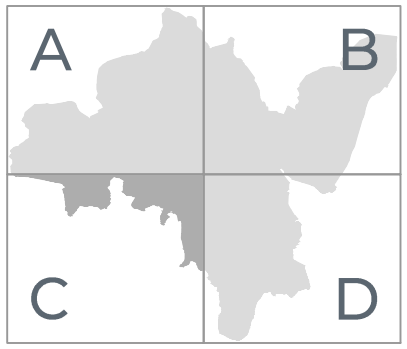
2ª REVISÃO

PDM

PLANO
DIRETOR
MUNICIPAL

PLANTA DE CONDICIONANTES: PERIGOSIDADE DE INCÊNDIO RURAL 2.3

DATA DA EDIÇÃO: MAIO 2024



Cartografia base:
Escala: 1:50.000
Sistema de Projeção: PT-TM46 (ETRS89)
Sistema de Referência: UTM
Referencial Altimétrico: Modelo Geóide de Cotação
Projeção Cartográfica: Transverso de Mercator
Escala: Plana: 1:50.000
Escala: Reduzida: 1:50.000
Projeção Normal: Plana Universal Transversa: Gauss-Krüger: 6°E
Escala: Proprietária: Câmara Municipal de Maia
Estado: Projeção e Data Edição: Setembro, 2017 (30-31)
Número e Data de homologação e publicação no Diário da República: Processo 457, com data de 2008-06-14, realizado pelo DCT

