
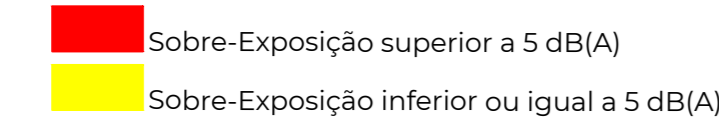


--- Limite do Município (CAOP 2023)

CLASSIFICAÇÃO DE ZONAS



CONFLITO ACÚSTICO



MAIA

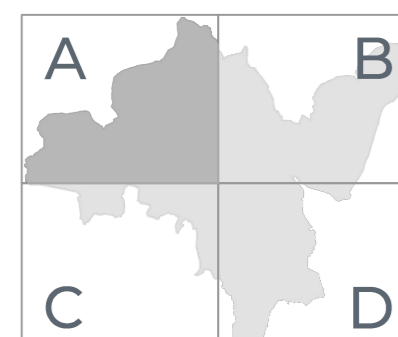
2ª REVISÃO

PDM

PLANO
DIRETOR
MUNICIPAL

**PLANTA DE
ORDENAMENTO:
ZONAMENTO
ACÚSTICO
1,5**

DATA DE EMISSÃO: Maio de 2024



Cartografia base:
Escalação do Curvo de 1:500 - 2011
Banco de dados: PDM 2014 - 2018
Escalação de referência: UTM (Geographic Reference System 1982)
Referencial Altimétrico: NAD 83 (North American Datum 1983)
Projeção Cartográfica: Transverso de Mercator
Coordenadas UTM: 43Q
Extensão: 3000 x 3000
Projeção: Noroeste
Escalação: 1:500
Emissão: Câmara Municipal da Maia
Emissão: Câmara Municipal da Maia
Emissão: Câmara Municipal da Maia
Número e Data de Aprovação: Processo 437/2018, realizado pela OCM

escala 1:10.000
0 100 200 400

CÂMARA MUNICIPAL DA MAIA
COMISSÃO MUNICIPAL DE GESTÃO TERRITORIAL
DIVISÃO DE PLANEJAMENTO TERRITORIAL

EMPRESA CONSULTORA
ADESUS, LDA

