

FOTO-REFERÊNCIA 214

LOCALIZAÇÃO

Rua do Mosteiro
 Lugar Mosteiro
 Freguesia Águas Santas



ENQUADRAMENTO

Urbano, localiza-se junto a uma curva pronunciada da EN 208 que assim delimita o espaço do adro murado a N. e a O; do lado S. desenvolve-se o cemitério paroquial.

TIPOLOGIA

Arquitectura Religiosa

FUNÇÃO


Inicial Cultural e devocional
 Actual Cultural e devocional

ÉPOCA

Séc. XII, XIII, XIV

VALOR HISTÓRICO E ARQUITECTÓNICO

Planta composta por vários corpos acrescentados ao longo dos séculos. Igreja de três naves, ábside rectangular e absidiolo redondo prolongado ao alinhamento da ábside pelo corpo rectangular da sacristia. Volumes articulados com coberturas diferenciadas em telhados de duas e três águas. A fachada é flanqueada a Norte por torre sineira rectangular, coroada com uma pirâmide com cornija de merlões assente em cachorrada. Monumento nacional desde 1910. Edifício classificado como Património Nacional.



DEPENDÊNCIAS

Não

ESTADO DE CONSERVAÇÃO

Bom




FOTO-REFERÊNCIA 56

LOCALIZAÇÃO

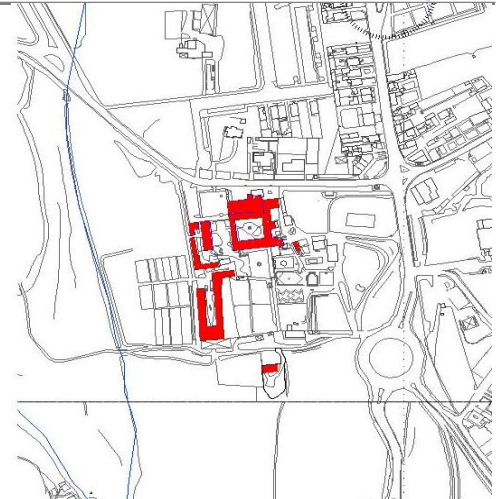
Rua Largo do Mosteiro de Moreira 199

Lugar Padrão

Freguesia Moreira

ENQUADRAMENTO

Conjunto situado á face da estrada,urbano.



TIPOLOGIA Arquitectura Religiosa

FUNÇÃO

Inicial Cultural e devocional

Actual Cultural e devocional

ÉPOCA Séc.XVI,XVII

VALOR HISTÓRICO E ARQUITECTÓNICO

Conjunto de carácter religioso formado pelo antigo Mosteiro de Moreira que data de meados do séc.IX. A igreja,seiscentista, tem azulejos do séc.XVII, talha dourada e óptima estatuária. Em frente a Capela do Senhor dos Amarrados, de arquitectura barroca, planta quadrangular,cobertura de barrete de clérigo e um Cruzeiro de mármore com a data de 1566. Edifício em vias de classificado.



DEPENDÊNCIAS

Sim

ESTADO DE CONSERVAÇÃO

Bom

